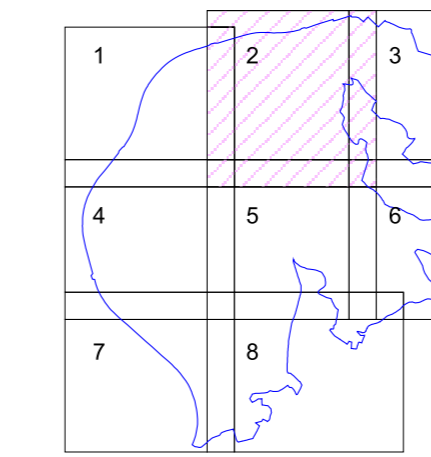


Quadro di unione della cartografia di classificazione acustica relativa all'abitato di Massa Marittima restituita in scala 1:2.000



scala 1:50.000

LEGENDA

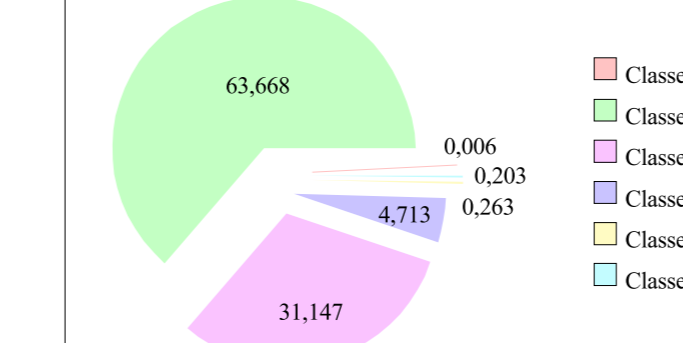
- UTOE di Massa Marittima
- CLASSI DI ZONIZZAZIONE ACUSTICA**  
convenzione grafica della tabella 2 del D.C.R.T. n.77 del 22 febbraio 2000
- I - aree particolarmente protette
- II - aree prevalentemente residenziali
- III - aree di tipo misto
- IV - aree di intensa attività umana
- V - aree prevalentemente industriali
- VI - aree esclusivamente industriali
- aree destinate a spettacolo temporaneo o mobile o all'aperto - classe III

VALORI LIMITE (dB(A)) - D.P.C.M. 14/11/97

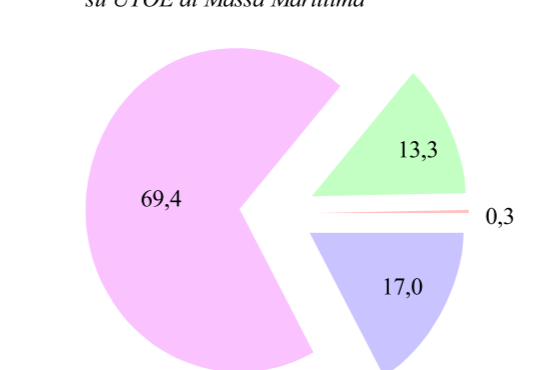
Periodo di riferimento:  
 Trd: Tr diurno (dalle ore 6 alle ore 22);  
 Trn: Tr notturno (dalle ore 22 alle ore 6)

CLASSI	LIMITI							
	EMISSIONE		ASSOLUTI DI EMISSIONE		QUALITA'		IMMISSIONE DIFFERENZIALE	
	Trd	Trn	Trd	Trn	Trd	Trn	Trd	Trn
I	45	35	50	40	47	37	5	3
II	50	40	55	45	52	42	5	3
III	55	45	60	50	57	47	5	3
IV	60	50	65	55	62	52	5	3
V	65	55	70	60	67	57	5	3
VI	65	65	70	70	70	70	non applicabile	

Distribuzione percentuale delle classi acustiche sul totale del territorio comunale



Distribuzione percentuale delle classi acustiche su UTOE di Massa Marittima



COMUNE DI MASSA MARITTIMA  
 PIANO COMUNALE DI CLASSIFICAZIONE ACUSTICA

GRUPPO DI LAVORO:

Coordinatore di progetto:  
**dott. Rossano Mastacchi**  
 Tecnico Competente in Acustica Ambientale  
 n.79 Elenco Regione Toscana  
 Decreto Dir. le n.6893 del 12.11.97  
 (n.4 Elenco Provincia di Grosseto)

Responsabile di progetto:  
**per. ind. Catia Arzilli**  
 Tecnico Ser. Am.

Responsabile tecnico per i rilievi fonometrici:  
**dott. Luciano Papacchini**  
 Tecnico GIS/CO

Responsabile cartografia informatizzata e GIS:  
**geom. Roberta Ravenni**  
 Esperto in Sistemi Informativi Geografici

